Změna č.1 Územního plánu Stochov
Hlavní výkres

S

Výřez I. Stochov a Honice, M1:5000

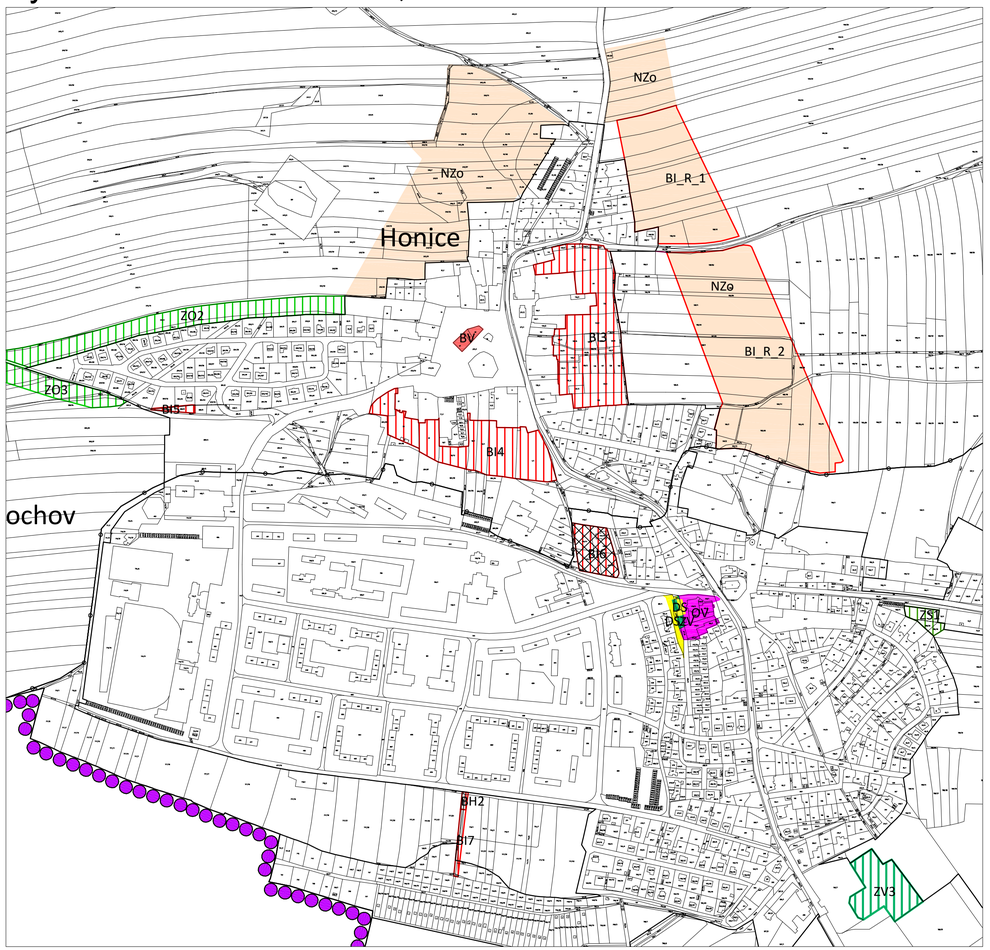

Výřez II. Čelechovice, M1:5000

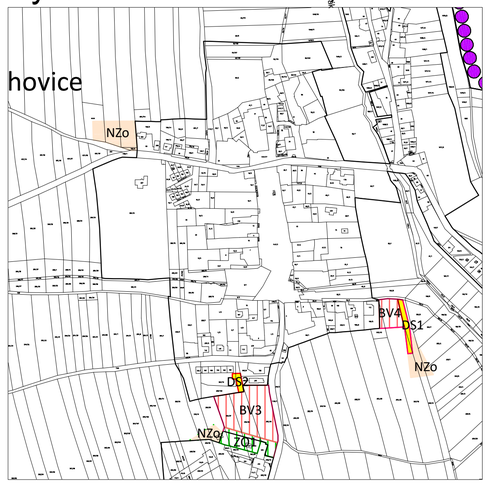

Výřez III. Stochov jih, M1:5000

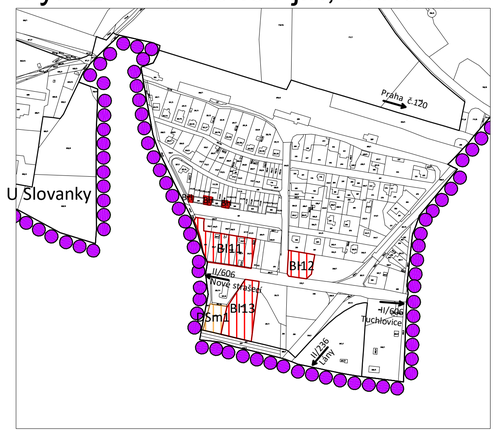

Schéma
Změna č.1 Stochov

Hranice

- Hranice řešeného území = hranice obce
- Katastrální hranice = hranice obce
- Zastavěné území
- Hranice zastavitelných ploch

Plochy stabilizované | Plochy změn | Plochy územních

- Plochy přestavby

Plochy bydlení

- BH1 — Hromadné měststké bydlení v bytových domech (BH)
- BI1, BI_R_1 — Individuální městské bydlení v rodinných domech (BI)
- BV1 — Individuální zástavba venkovského charakteru (BV)

Plochy občanského vybavení

- OV1 — Občanská vybavenost (OV)

Plochy veřejných prostranství

- ZV1 — Veřejná zeleň (ZV)

Plochy zeleně

- ZS1 — Zeleň soukromá a vyhrazená (ZS)

Plochy zemědělské

- NZo — Orná půda

Plochy smíšené nezastavěného území

- ZO1 — Ochranná a izolační zeleň (ZO)

Plochy dopravní infrastruktury

- DS1 — Místní komunikace včetně chodníků (DS)
- DSm1 — Myčka automobilů
- Parkoviště

POŘIZOVATEL	MĚSTO STOCHOV		
PROJEKTANT URBANISTICKÉ ČÁSTI	AGROURBANISTICKÝ ATELIÉR PROJEKTOVÉ PRACOVIŠTĚ Plzeňská 6, Rumburkova 8		
ODPOVĚDNÝ PROJEKTANT	Ing. Stanislav Zeman		
PROJEKTANT	Ing. arch. Václava Dandová		
NÁZEV AKCE	Změna č.1 Územního plánu Stochov	ETAPA	Návrh
		DATUM	Únor 2018
		MĚŘÍTKO	1:5000
NÁZEV VÝKRESU	Hlavní výkres- Urbanictická koncepce s vymezením ploch s rozdílným využitím	FORMÁT	A2
		ČÍSLO VÝKRESU:	ČÍSLO PARÉ:
ČÁST DOKUMENTACE	Grafická část	2	